

Ciudad de Greenfield

Transición a elecciones distritales

Dr. Daniel Phillips,
Consultor
Corporación Nacional de
Demografía



©2021 CALIPER

Proceso de Transición

Paso	Descripción
Tres audiencias previas a los mapas preliminares: 31 de enero, 3 y 8 de febrero	Celebradas antes de la publicación de los planes preliminares. El propósito es educar sobre el proceso y solicitar aportes sobre los vecindarios y comunidades de interés en la ciudad.
Fecha límite para los mapas preliminares: 13 de febrero	Fecha límite para que el público presente planos preliminares para su consideración en las audiencias posteriores a los mapas preliminares.
Publicación de planos preliminares: 16 de febrero	Planos preliminares publicados en el sitio web de la Ciudad. Todos los planos preliminares que se consideren deben publicarse al menos 7 días antes de la primera audiencia posterior a los mapas preliminares.
Dos audiencias posteriores a los mapas preliminares: 23 de febrero y 16 de marzo	El propósito es presentar, discutir y, si es necesario, revisar los mapas preliminares y discutir la secuencia de las elecciones.
Adopción del plan: 21 de marzo y 12 de abril	Plan adoptado mediante ordenanza. Primera y segunda lectura. El plan final debe publicarse al menos 7 días antes de la adopción.

Reglas y objetivos para dibujar distritos

1. Leyes federales

- Población igual
- Ley Federal de Derechos Electorales
- Sin Gerrymandering racial



2. Criterios de California para ciudades

1. **Geográficamente contiguos**
2. **Barrios y “comunidades de interés” no divididos**
(Áreas geográficas socioeconómicas que deben mantenerse juntas)
3. **Límites fácilmente identificables**
4. **Compacto**
(No pasa por alto un grupo de personas para llegar a un grupo de personas más distante)

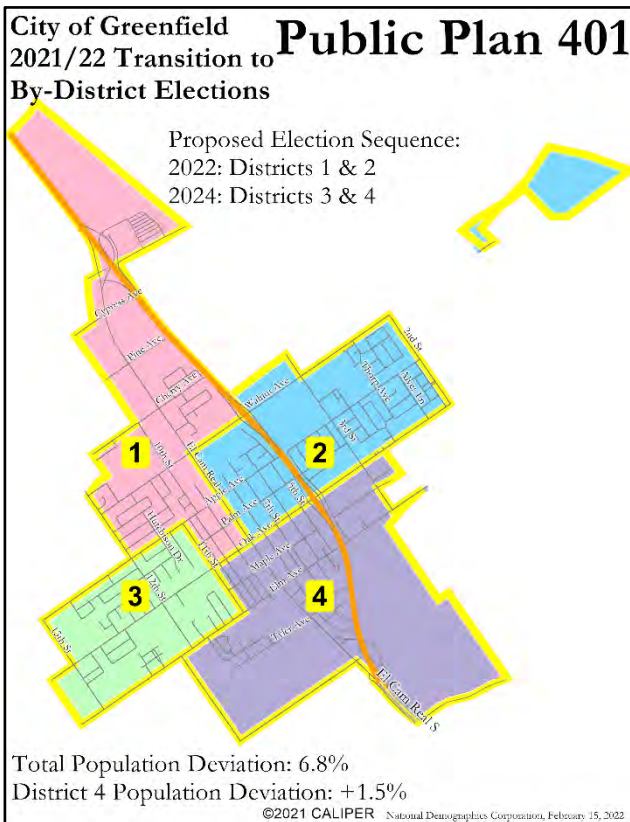
Prohibido:

“No favorecerá ni discriminará a ningún partido político”.

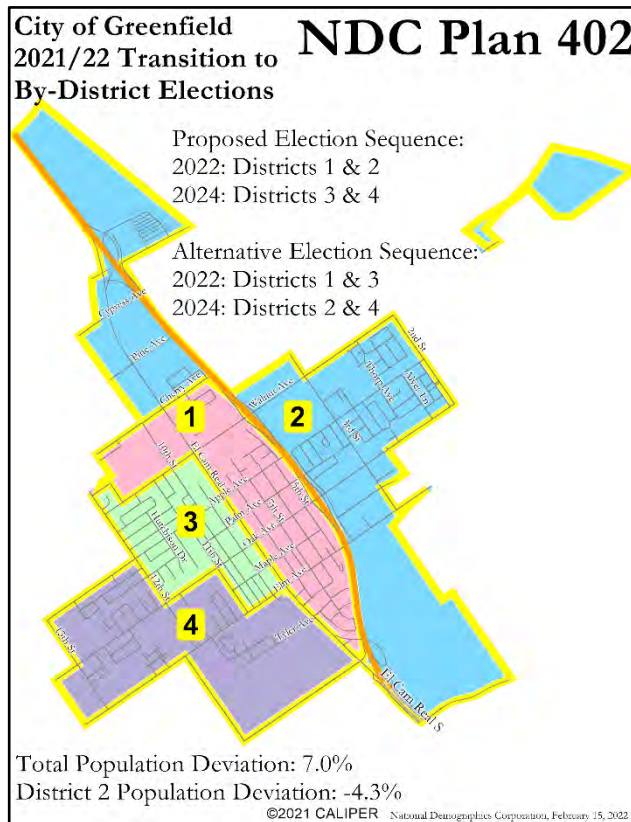
3. Otros principios tradicionales de distribución de distritos

- Respetar las elecciones de los votantes/continuidad en el cargo
- Crecimiento futuro de la población

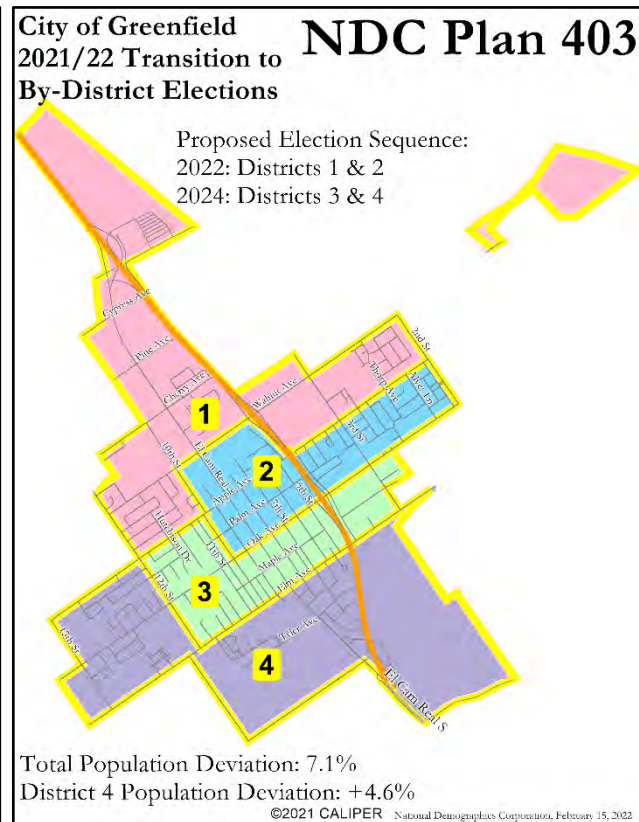
Mapas preliminares de cuatro distritos



División del centro entre los Distritos 1, 2 y 4
Área de alto crecimiento futuro en el Distrito 4
Límites a lo largo de El Cam Real y Oak

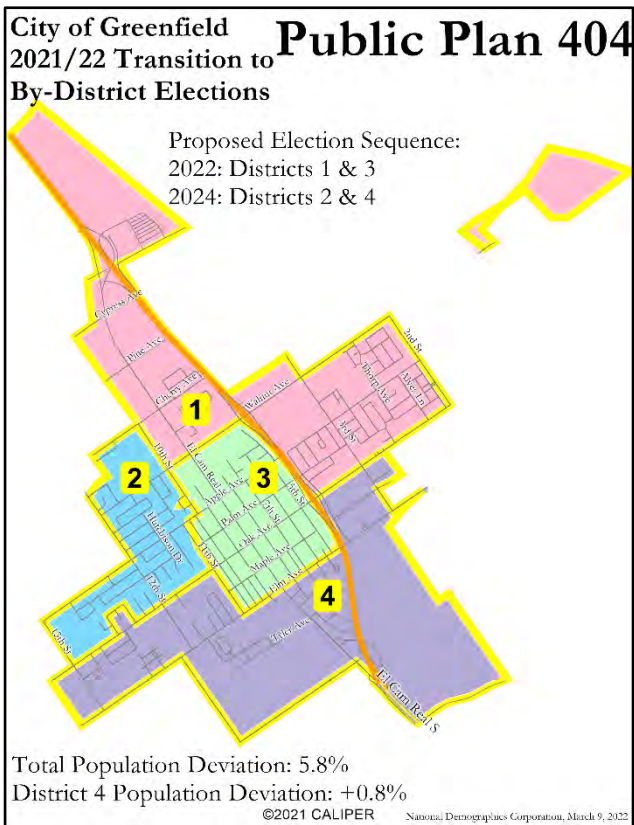


División del centro entre los Distritos 1 y 3
Área de alto crecimiento futuro en el Distrito 2
Límites a lo largo de El Cam Real y Hwy 101

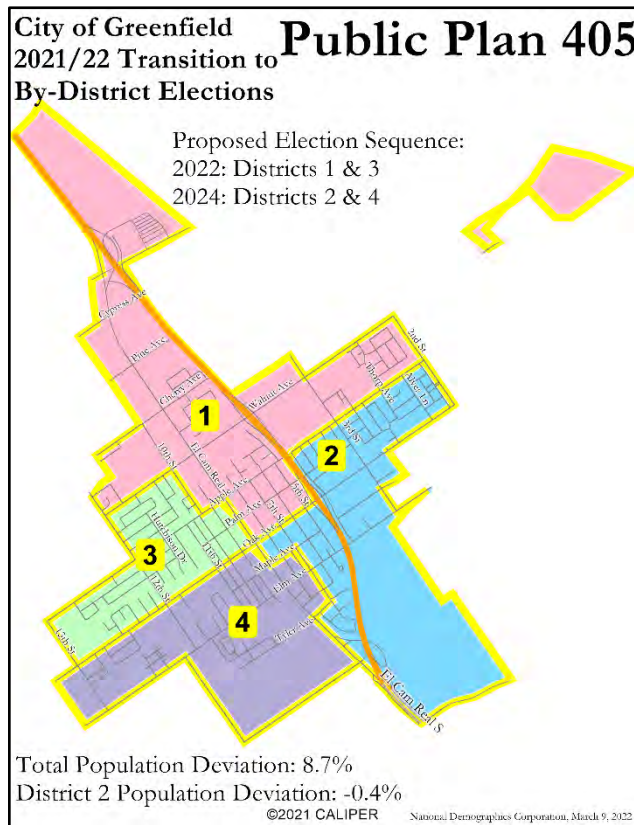


División del centro entre los Distritos 2 y 3
Área de alto crecimiento futuro en el Distrito 4
Límites a lo largo de Apple, Oak y Elm

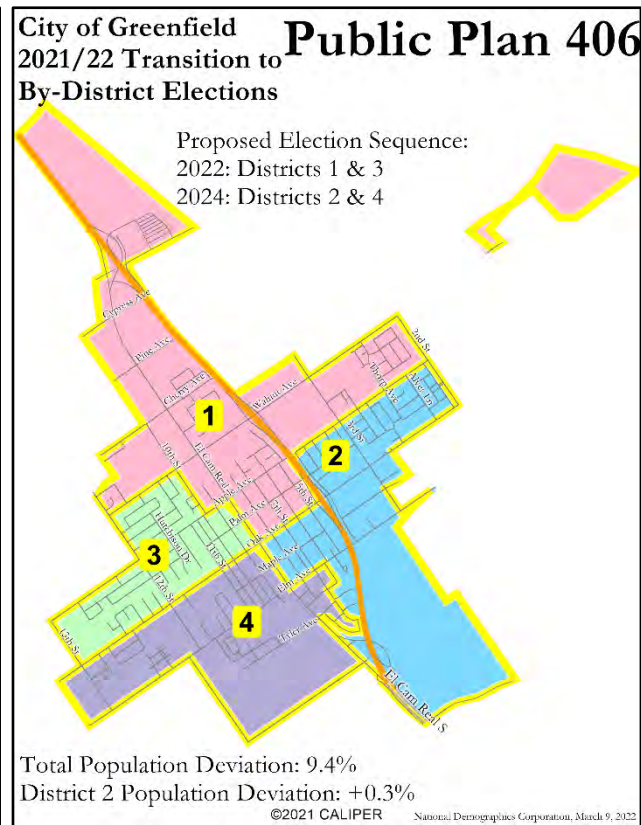
Planes Preliminares de Cuatro Distritos



Centro de la ciudad contenido en el Distrito 3
Área de alto crecimiento futuro en el Distrito 4
Boundaries along Walnut, Elm & Hwy 101

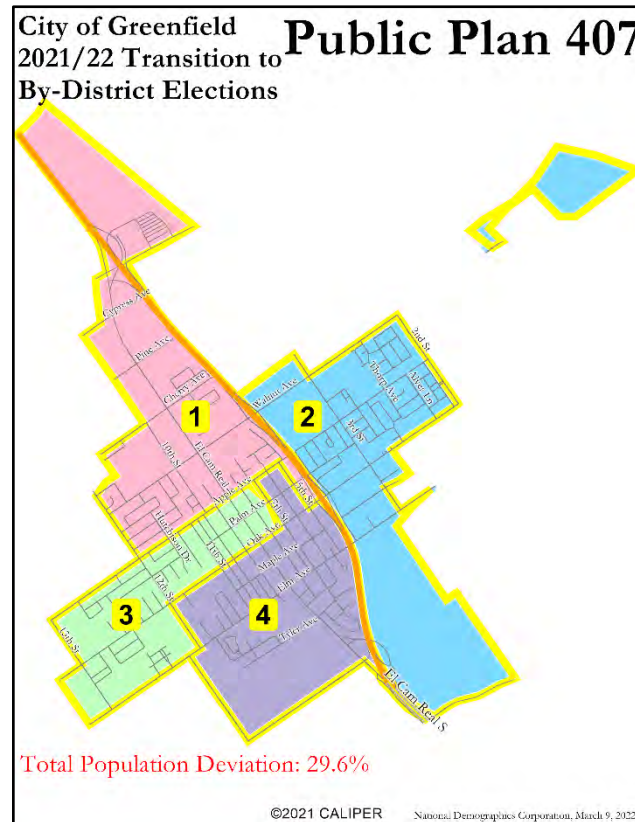


El centro de la ciudad se divide entre los cuatro distritos
Área de alto crecimiento futuro en el Distrito 2
Límites a lo largo de Apple, Oak y ECR



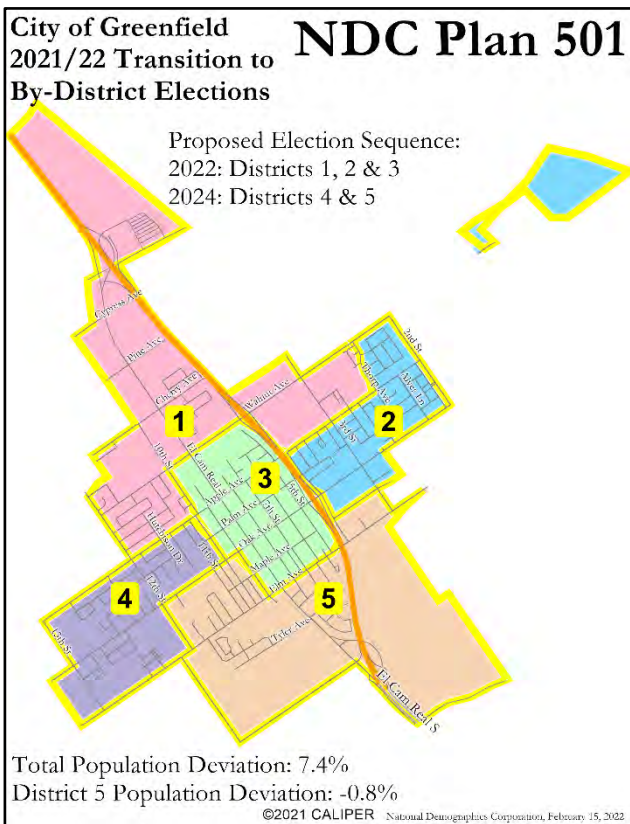
El centro de la ciudad se divide entre los cuatro distritos
Área de alto crecimiento futuro en el Distrito 2
Límites a lo largo de Apple, Oak y ECR

Planes Preliminares de Cuatro Distritos

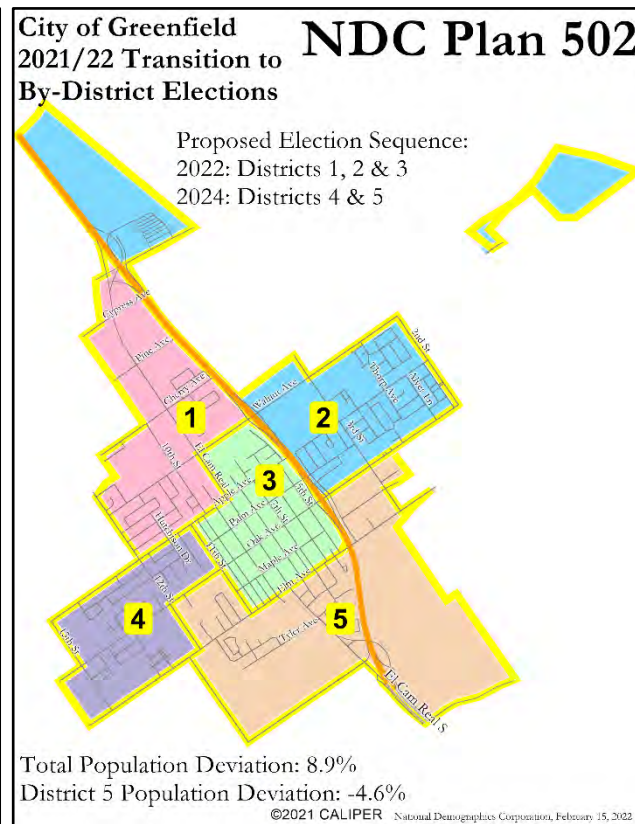


Población no equilibrada

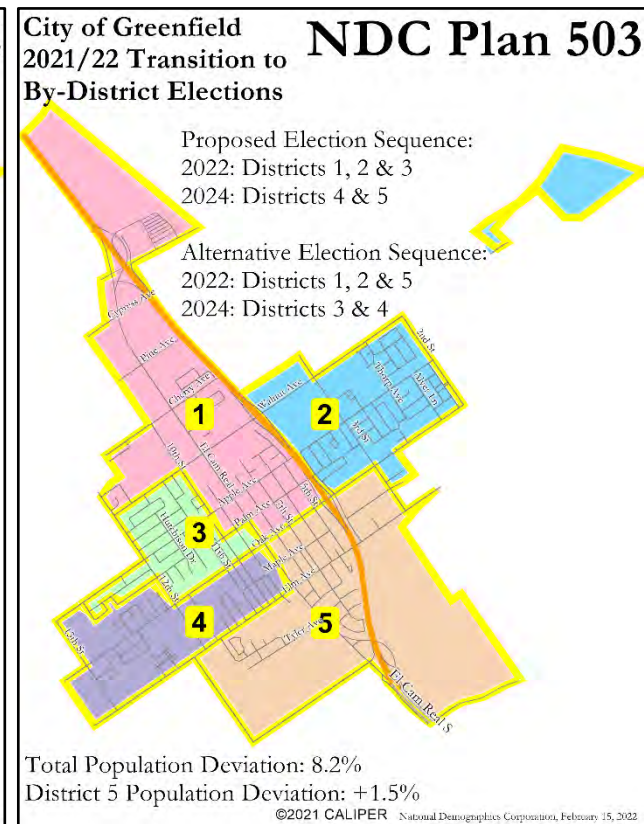
Mapas preliminares de cinco distritos



Centro contenido en el Distrito 3
Área de alto crecimiento futuro en el Distrito 5
Límites a lo largo de 10th y Hwy 101

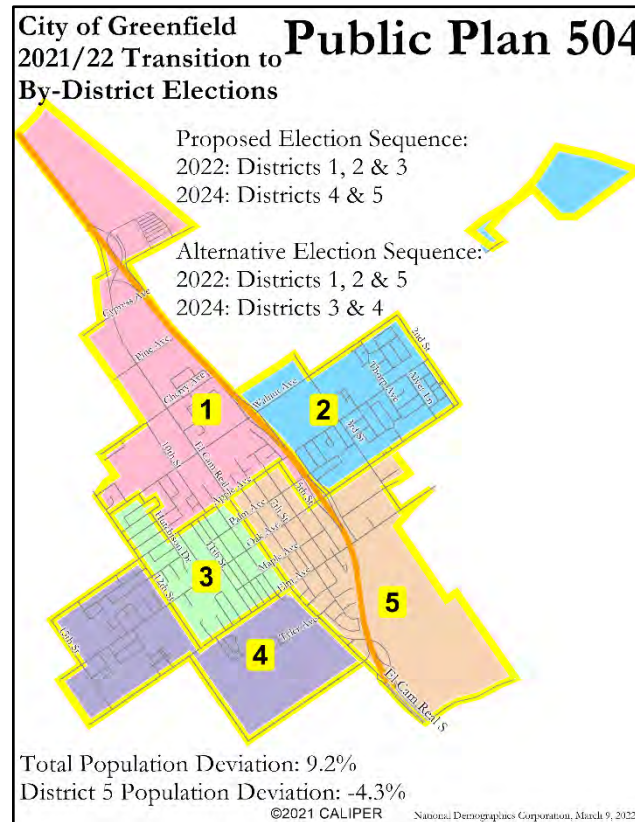


Centro contenido en el Distrito 3
Área de alto crecimiento futuro en el Distrito 5
Límites a lo largo de 11th y Hwy 101



El centro dividido en cuatro distritos
Área de alto crecimiento futuro en el Distrito 5
Límites a lo largo de El Cam Real y Oak

Planes Preliminares de Cinco Distritos



- El centro de la ciudad se divide entre los distritos 1, 3 y 5
- Área de alto crecimiento futuro en el Distrito 5
- Límites a lo largo de Apple, Elm y ECR

Opciones de secuencia electoral

Distrito	Plan Público 401	Plan NDC 402	Plan NDC 403	Plan Público 404	Plan Público 405	Plan Público 406
1	2022 (vacante)	2022 o 2024 (vacante)	2022 (Tipton & Untalon)	2022 (Tipton & Untalon)	2022 (Tipton & Untalon)	2022 (Tipton & Untalon)
2	2022 (Tipton & Untalon)	2022 o 2024? (tres titulares)	2022 (vacante)	2022 or 2024 (vacante)	2024 (Martinez)	2024 (Martinez)
3	2024 (White)	2022 o 2024 (vacant)	2024 (Martinez)	2022 o 2024 (vacante)	2022 (vacante)	2022 (vacante)
4	2024 (Martinez)	2024 (White)	2024 (White)	2024 (Martinez & White)	2024 (White)	2024 (White)

(Debe haber dos distritos en 2022 y dos en 2024)

Opciones de secuencia electoral

Distrito	Plan NDC 501	Plan NDC 502	Plan NDC 503	Plan Público 504
1	2022 (Untalon)	2022 (vacante)	2022 o 2024 (vacante)	2022 o 2024 (vacante)
2	2022 (Tipton)	2022 (Tipton & Untalon)	2022 (Tipton & Untalon)	2022 (Tipton & Untalon)
3	2022 (Walker)	2022 (Walker)	2022 o 2024 (vacante)	2022 o 2024 (vacante)
4	2024 (White)	2024 (White)	2024 (White)	2024 (White)
5	2024 (Martinez)	2024 (Martinez)	2022 o 2024? (Walker & Martinez)	2022 o 2024? (Walker & Martinez)

(Debe haber tres distritos en 2022 y dos en 2024)

Audiencia pública y discusión

- ¿Tiene preguntas sobre los mapas preliminares propuestos?
- ¿Qué mapa preliminar prefiere usted? ¿Qué, en todo caso, le gustaría ver revisado en su plano preferido?
- Por favor consulte el [Mapa de Revisión Interactivo](#) para una vista detallada de cada plano.